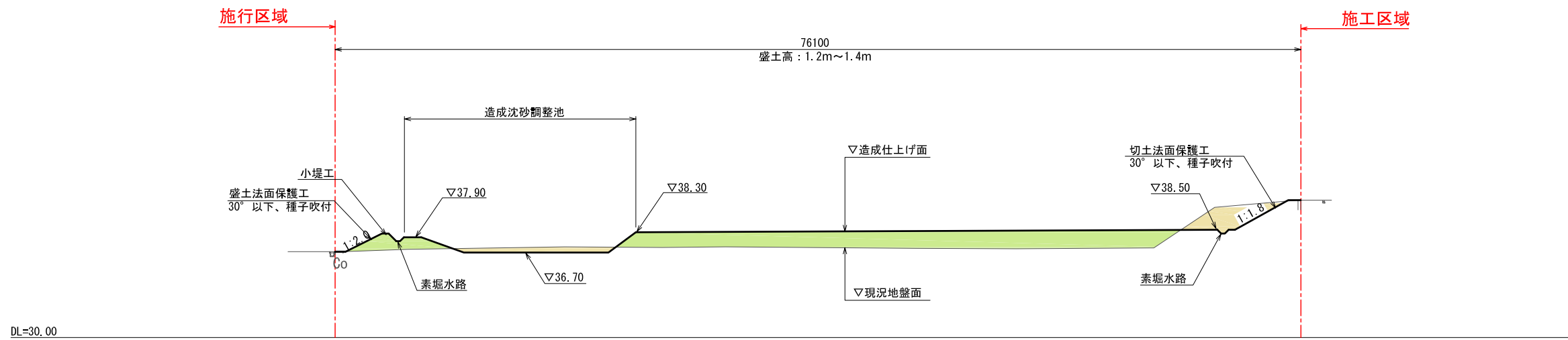
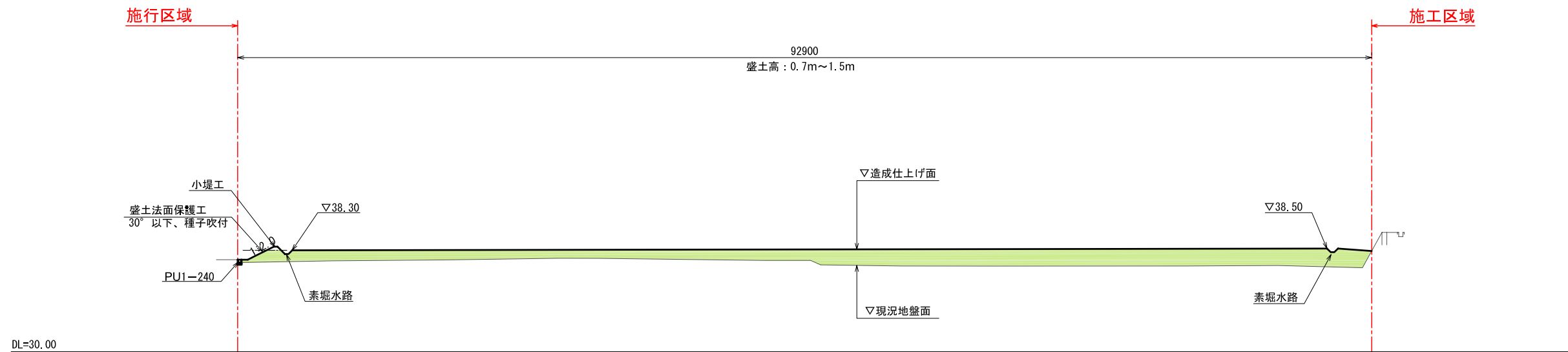


# 造成計画断面図

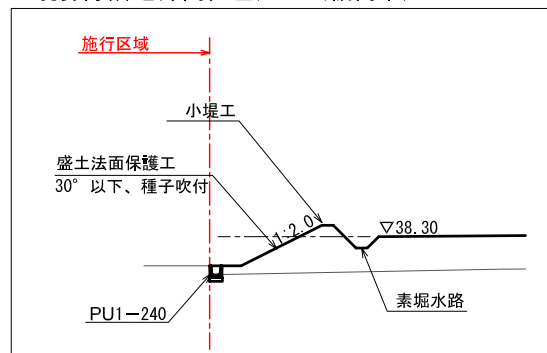
## ② 断面



## ① 断面



### ■境界隣接地部高低差処理（緩衝帯）



	切土
	盛土

岡崎市こども発達センター 用地造成工事 (岡崎市欠町地内)	図面 番号	07
造成計画断面図	枚の内其の 縮尺	1:400 (A3)
平成26年6月10日	備考	
岡崎市福祉部障がい福祉課		