都市機能誘導区域図　1/10,000

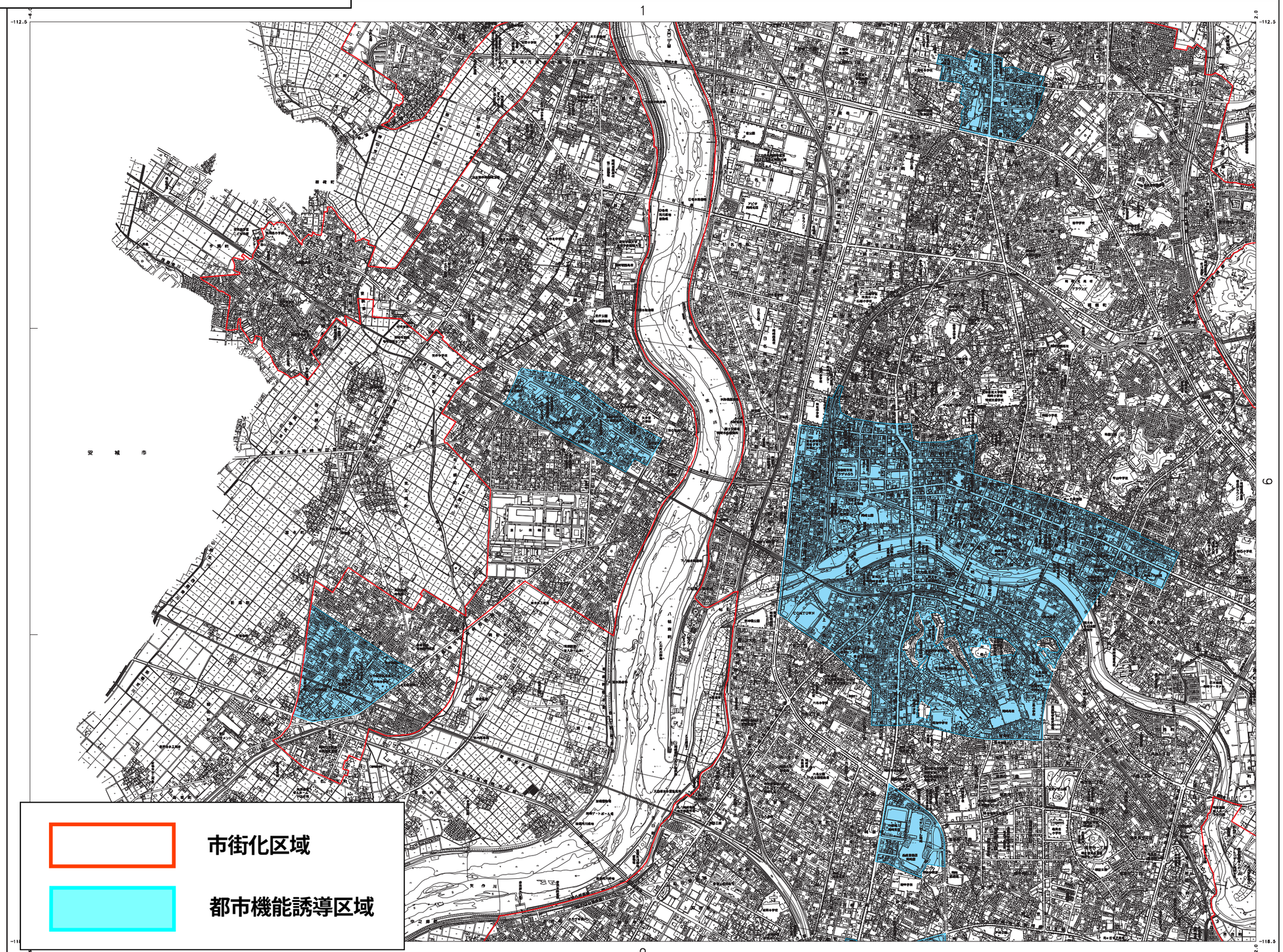

岡崎市－5

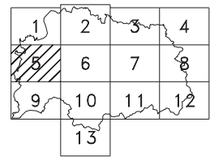



平成14年国土交通省告示第九号の規定による
第Ⅸ系座標（世界測地系に準拠）
直角座標系九系の系原点
座標に表示してある図郭線は中心メートル中央
X座標は、0キロメートル起点
Y座標は、0キロメートル起点
点との位置は真北方向の平均値
平均偏向距離は２０メートル
「平面直角座標図は、世界測地系による。」

平成30年作成

1:10,000

「この地図は、デジタルマッピング法により作成した１／２５００
都市計画基本図（平２９都公第４８号）のデータを縮小編集したものである。」

岡崎市－5