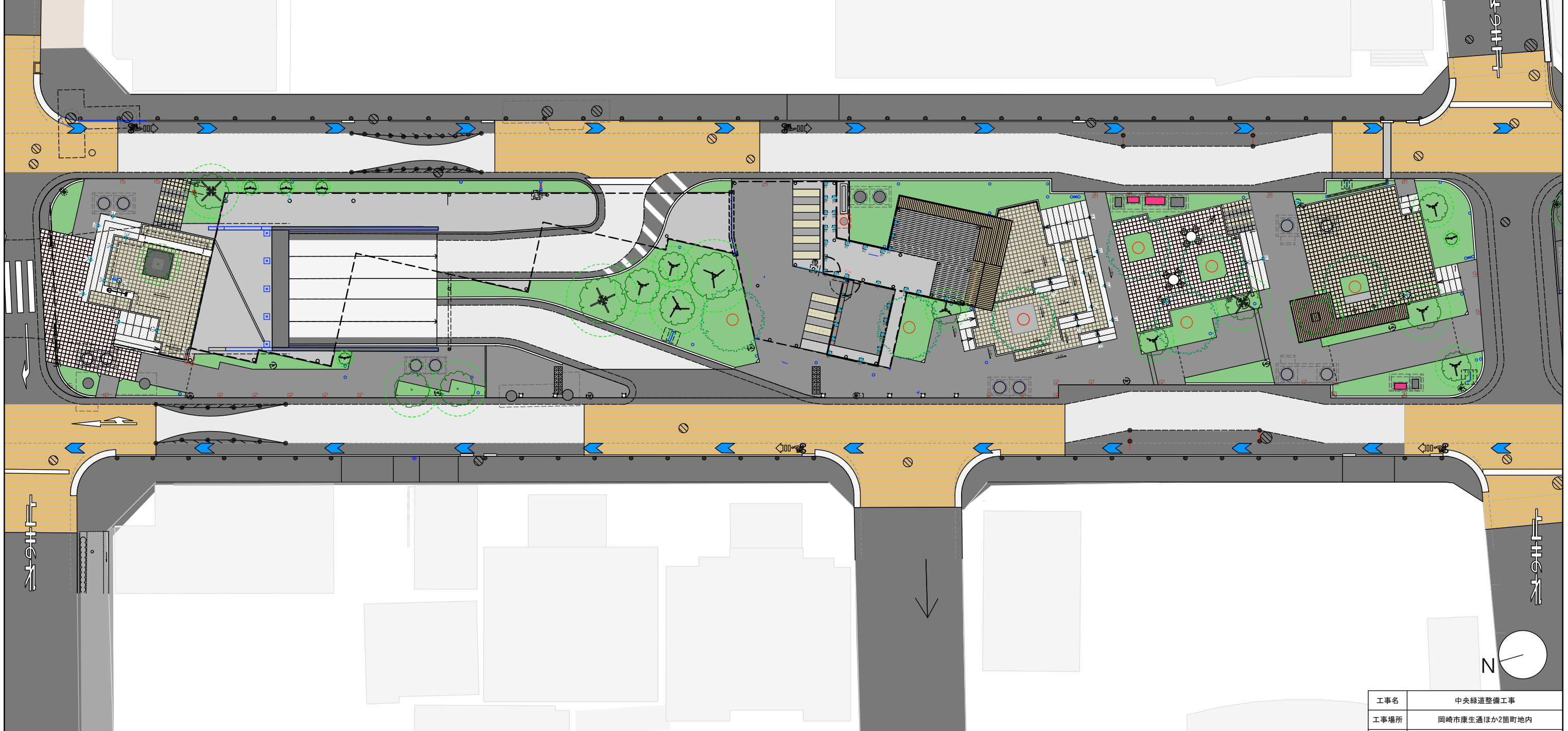
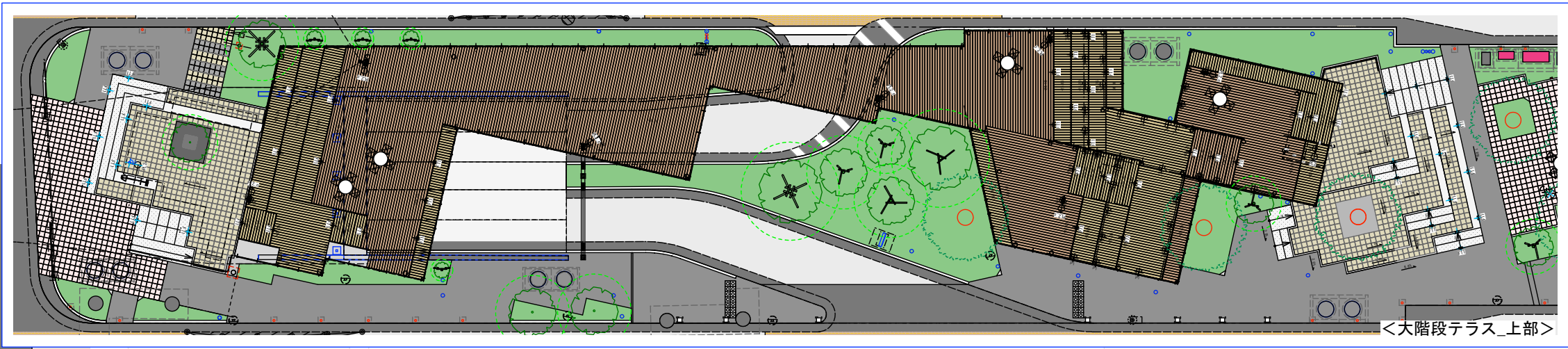
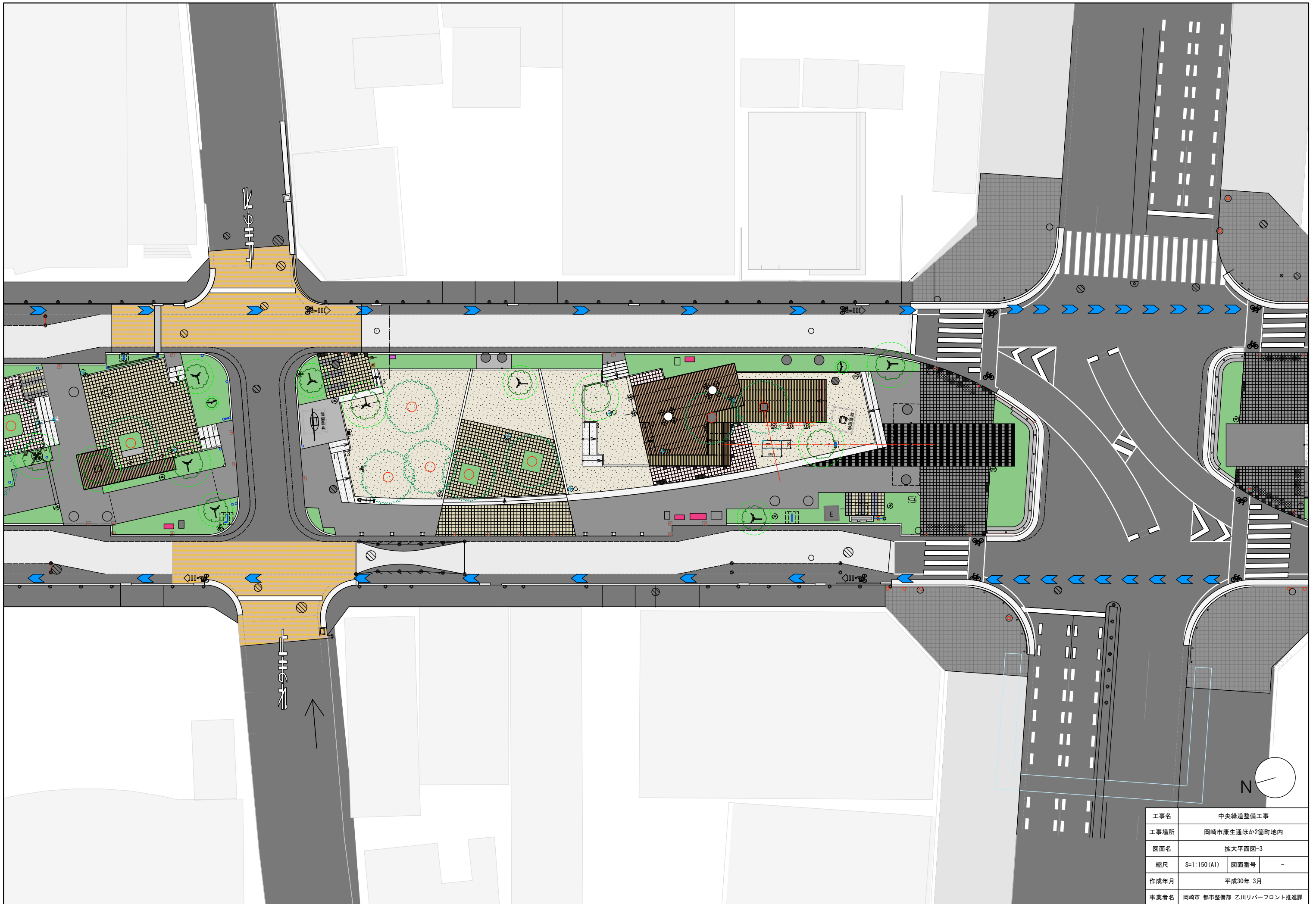


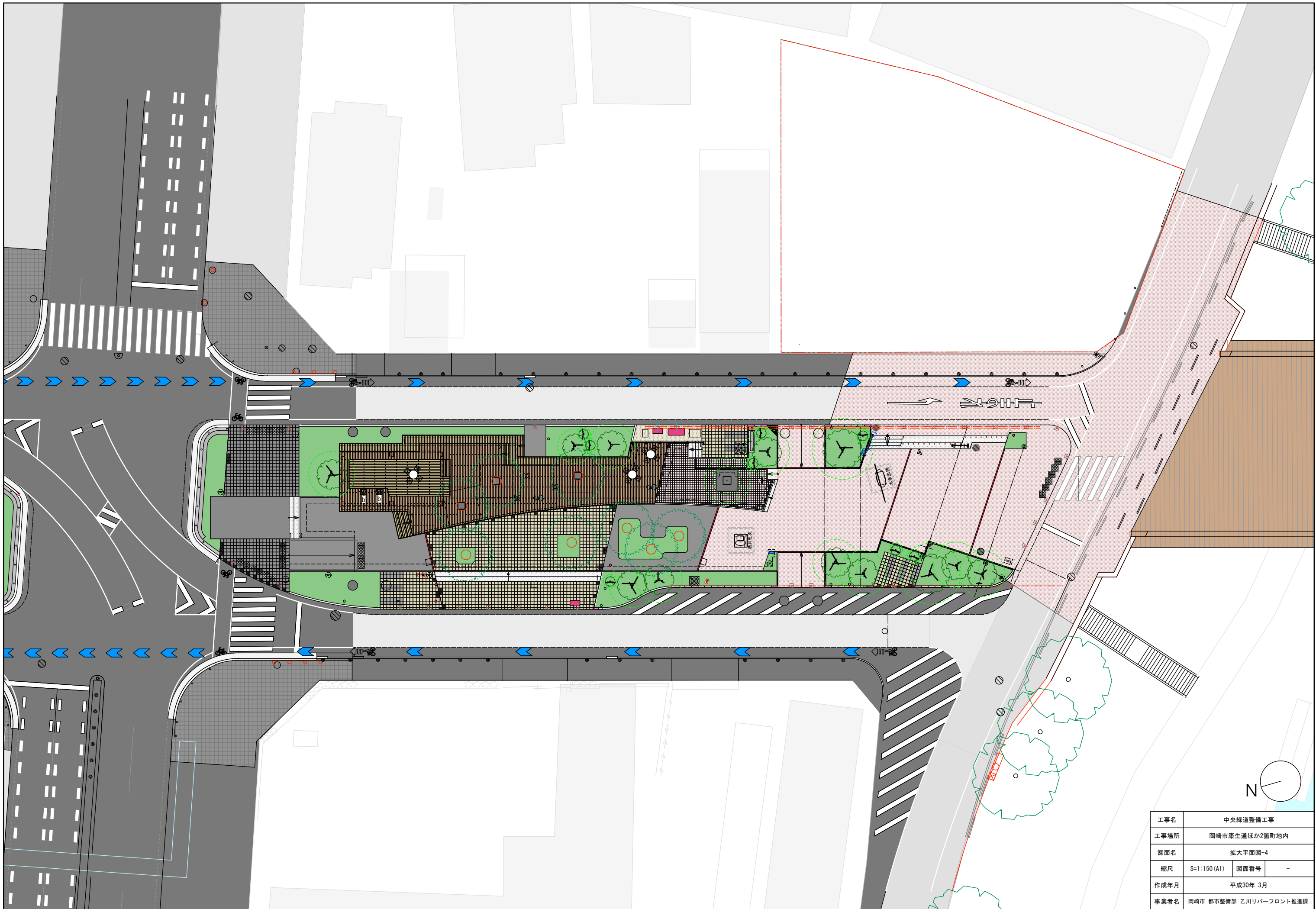
工事名	中央線道整備工事		
工事場所	岡崎市康生通ほか2箇町地内		
図面名	拡大平面図-1		
縮尺	S=1:150 (A1)	図面番号	-
作成年月	平成30年 3月		
事業者名	岡崎市 都市整備部 乙川リバーフロント推進課		



工事名	中央緑道整備工事		
工事場所	岡崎市康生通ほか2箇町地内		
図面名	拡大平面図-2		
縮尺	S=1:150 (A1)	図面番号	-
作成年月	平成30年 3月		
事業者名	岡崎市 都市整備部 乙川リバーフロント推進課		



工事名	中央緑道整備工事		
工事場所	岡崎市康生通ほか2箇町地内		
図面名	拡大平面図-3		
縮尺	S=1:150 (A1)	図面番号	-
作成年月	平成30年 3月		
事業者名	岡崎市 都市整備部 乙川リバーフロント推進課		



工事名	中央緑道整備工事		
工事場所	岡崎市康生通ほか2箇町地内		
図面名	拡大平面図-4		
縮尺	S=1:150 (A1)	図面番号	-
作成年月	平成30年 3月		
事業者名	岡崎市 都市整備部 乙川リバーフロント推進課		