

記入例一覧表

印の様式の記入例が添付されておりますので、作成時の参考にしてください。
また、次ページの【よくある意見事例集】を合わせてご覧いただき、記入漏れ等をなく
しましょう。

添 付 書 類 一 覧 表

印のついている書類を揃え、申請書類(1部)が
必要です。

右肩の番号

申請区分	道路占用								承認工事(3)				作業申請 (4)	都市計画法 32条	
	管 埋 設	仮 設 物	足 場 等	標 識 ・ 看 板 等	日 よ け 等	架 線 横 架	通 路 橋	車 両 乗 入 口	側 溝 布 設	舗 装 工 事	法 面 埋 立	有			無
道路損傷の有無	有	有	無	有	無	有	無	無	有	無	有	有	有	無	
添 付 書 類	1	申 請 書													
	2	仕 様 書													
	3	承 諾 書 (通行止め・車両通行止めの場合)													
	4	承 諾 書 (農業用水路に影響がある場合)													
	5	位 置 図 (航空写真図または住宅地図)													
	6	公図写しまたは土地整理図	1												
	7	求 積 図													
	8	現 状 平 面 図													
	9	計 画 平 面 図													
	10	計 画 横 断 図 (現状地形線を記入すること)													
	11	構 造 図	正 面 図												
	12		側 面 図												
	13	縦 断 図													
	14	図	横 断 図 (現状地形線を記入すること)												
	15		詳 細 図												
	16	道 路 復 旧 図													
	17	保安設備配置計画図(2)													
	18	標 識 図													
	19	現 況 写 真 (正面・側面・その他必要箇所)													
	20	車両乗入設置工事調書・契約書 確約書(アスファルト舗装の場合)													
	21	公 共 施 設 一 覧 表													
	22	道 路 縦 断 図													
	23	排水計画平面図・縦断図 (管を埋設する場合)													
	24	車 両 軌 跡 図 (B型 C型乗入の場合)													

(備考)

(1)は、側溝・水路に排水する場合に提出。その他、道路管理者指示がある場合に提出して下さい。

(2)は、交通規制時の車道等の有効幅員を記入して下さい。

(3)は、申請書籍を2部提出して下さい。

(4)は、別添の「都市計画法第32条に基づく協議申請書類添付図書一覧」を参照して下さい。

道路占用許可申請に伴う道路使用許可申請書は、市が発行する協議書と合わせて、申請者が岡崎警察署に提出して下さい。

道路占用許可書は、申請者が協議書の回答を岡崎警察署から受理後、市へ提出されたのちに発行します。

申請内容によっては、一覧表以外の資料を求める場合があります。

法定外公共物占用等許可申請は、本一覧表に準ずる。

(添付書類 1)

(占用記載例)


道路占用 **許可申請** 書
協 議

新	更	変	士第	号
規	新	更	年 月 日	

令和 ○年 ○月 ○日
提出日を記入

(宛先) 岡崎市長 様

〒 444-8601
住 所 岡崎市十王町2丁目9番地
氏 名 十王 太郎
担当者 岡崎 一郎
TEL 0564-23-6000



道路法 **第32条** の規定により **許可を申請** します。
第35条 協 議

占用の目的	仮設足場設置・鉄板養生		
占用の場所	路線名	市道 0000号線 わがまちガイドにて確認できます	車道 ・歩道・その他
	場所	岡崎市 ○町字 丁目△番地 地先	
占用物件	名 称	規 模	数 量
	仮設足場 敷き鉄板	2.0m×0.8m 5.2m×3.0m	A = 1.6㎡ A = 15.6㎡ 小数点第一位まで記入
占用の期間	令和 ○年 ○月 ○日から 令和 ○年 ○月 ○日まで (空欄)間	占用物件 の 構 造	別紙のとおり
工事の時期	令和 ○年 ○月 ○日から 令和 ○年 ○月 ○日まで (空欄)間	工事实施 の 方 法	別紙のとおり
道路の復旧 方 法	別紙のとおり	添 付 書 類	位置図、工事仕様書、平面図、断面図、写真他
備考	本申請は、岡崎市道路の占用に関する条例第7条4号に該当するため、岡崎市道路占用規則第4条1号に記載の通り減免願います。 敷き鉄板の場合は占用料が減免になるため記載してください。足場のみの方は記載不要。		

道路使用許可申請の期間に係わらず、余裕を持った工期とすること

記載要項

1 「許可申請 協議」、「第32条 第35条」及び「許可を申請 協議」については、該当するものを選択すること。

2

新	更	変
規	新	更

 については、該当するものを で囲み、更新・変更の場合には、従前の許可書または回答書の番号及び年月日を記載すること。

3 申請者が法人である場合には、「住所」の欄には主たる事務所の所在地、「氏名」の欄には名称及び代表者の氏名を記載するとともに、「担当者」の欄に所属・氏名を記載すること。

4 「場所」の欄には、地番まで記載すること。占用が2以上の地番にわたる場合には、起点と終点を記載すること。「車道・歩道・その他」については、該当するものを で囲むこと。

5 変更の許可申請にあっては、関係する欄の下部に変更後のものを記載し、上部に変更前のものを()書きすること。

6 「添付書類」の欄には、道路占用の場所、物件の構造等を明らかにした図面その他必要な書類を添付した場合に、その書類名を記載すること。

(添付書類 1)

(占用記載例)


道路占用 **許可申請** 協議書

新 規	更 新	変 更	士第 年 月 日	号
--------	--------	----------------	-------------	---

令和 ○年 ○月 ○日
提出日を記入

(宛先) 岡崎市長 様

〒 444-8601
住 所 岡崎市十王町2丁目9番地
氏 名 十王 太郎
担当者 岡崎 一郎
TEL 0564-23-6000



道路法 **第32条** 第35条 の規定により **許可を申請** 協議 します。

占用の目的	仮設足場設置・鉄板養生		
占用の場所	路線名	市道 0000号線(路線番号) わがまちガイドにて確認できます	車道 ・歩道・その他
	場所	岡崎市 ○町字 丁目△番地 地先	
占用物件	名 称	規 模	数 量
	仮設足場 敷き鉄板	2.0m×0.8m 5.2m×3.0m	A = 1.6㎡ A = 15.6㎡ 小数点第一位まで記入
占用の期間	令和 ○年 ○月 ○日から 令和 ○年 ○月 ○日まで (空欄)間	占用物件 の 構 造	別紙のとおり
工事の時期	令和 ○年 ○月 ○日から (令和 ○年 ○月 ○日)まで (空欄)間 令和 年 月 日	工 事 実 施 の 方 法	別紙のとおり
道路の復旧 方 法	別紙のとおり	添 付 書 類	位置図、工事仕様書、平面図、断面図、写真他
備考	本申請は、岡崎市道路の占用に関する条例第7条4号に該当するため、岡崎市道路占用規則第4条1号に記載の通り減免願います。 敷き鉄板の場合は占用料が減免になるため記載してください。足場の場合は記載不要。		

道路使用許可申請の期間に係わらず、余裕を持った工期とすること

記載要項

1 「許可申請協議書」 「第32条 及び 「許可を申請協議」 については、該当するものを選択すること。

2

新 規	更 新	変 更
--------	--------	----------------

 については、該当するものを で囲み、更新・変更の場合には、従前の許可書または回答書の番号及び年月日を記載すること。

3 申請者が法人である場合には、「住所」の欄には主たる事務所の所在地、「氏名」の欄には名称及び代表者の氏名を記載するとともに、「担当者」の欄に所属・氏名を記載すること。

4 「場所」の欄には、地番まで記載すること。占用が2以上の地番にわたる場合には、起点と終点を記載すること。「車道・歩道・その他」については、該当するものを で囲むこと。

5 変更の許可申請にあつては、関係する欄の下部に変更後のものを記載し、上部に変更前のものを()書きすること。

6 「添付書類」の欄には、道路占用の場所、物件の構造等を明らかにした図面その他必要な書類を添付した場合に、その書類名を記載すること。

(添付書類 5)

位置図

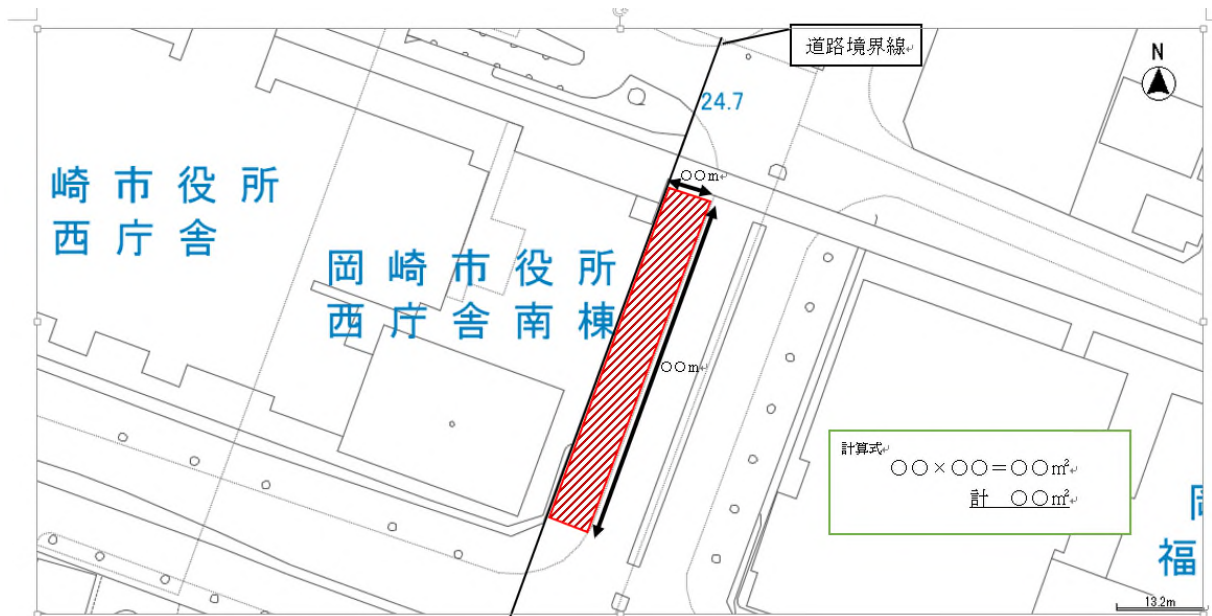
主な明示事項	留意事項
<ul style="list-style-type: none">・ 申請地・ 方位・ 目標となる施設	<p>申請する箇所を明示</p> <p>学校、公園などの位置を記載</p>



(添付 7,8,9)

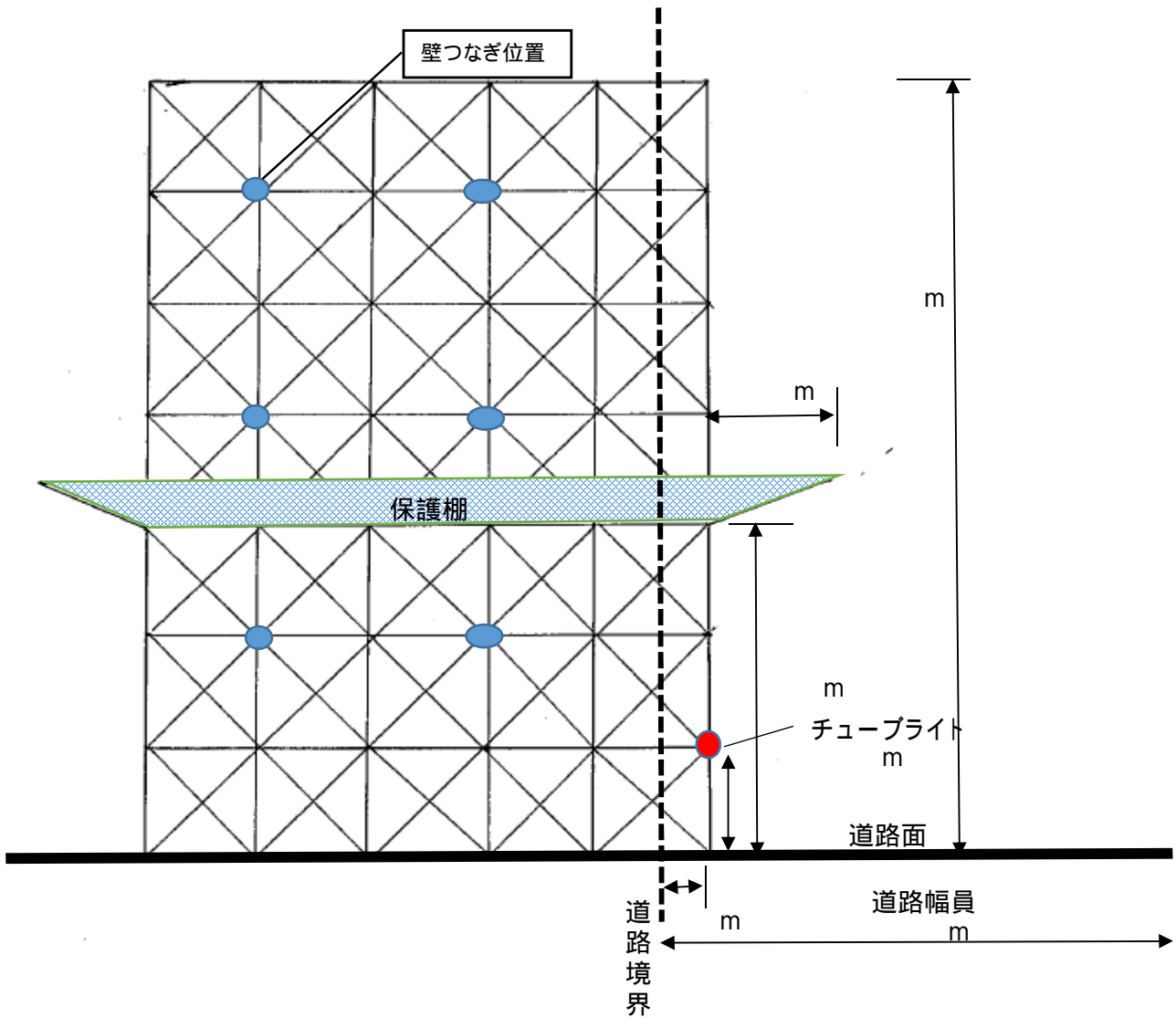
・ 求積図 平面図

主な明示事項	留意事項
<ul style="list-style-type: none">・ 道路境界・ 求積の根拠となる計算式・ 出幅・ 長さ	申請書の数量との整合性 道路境界からの数量



(添付書類 10 11 12)

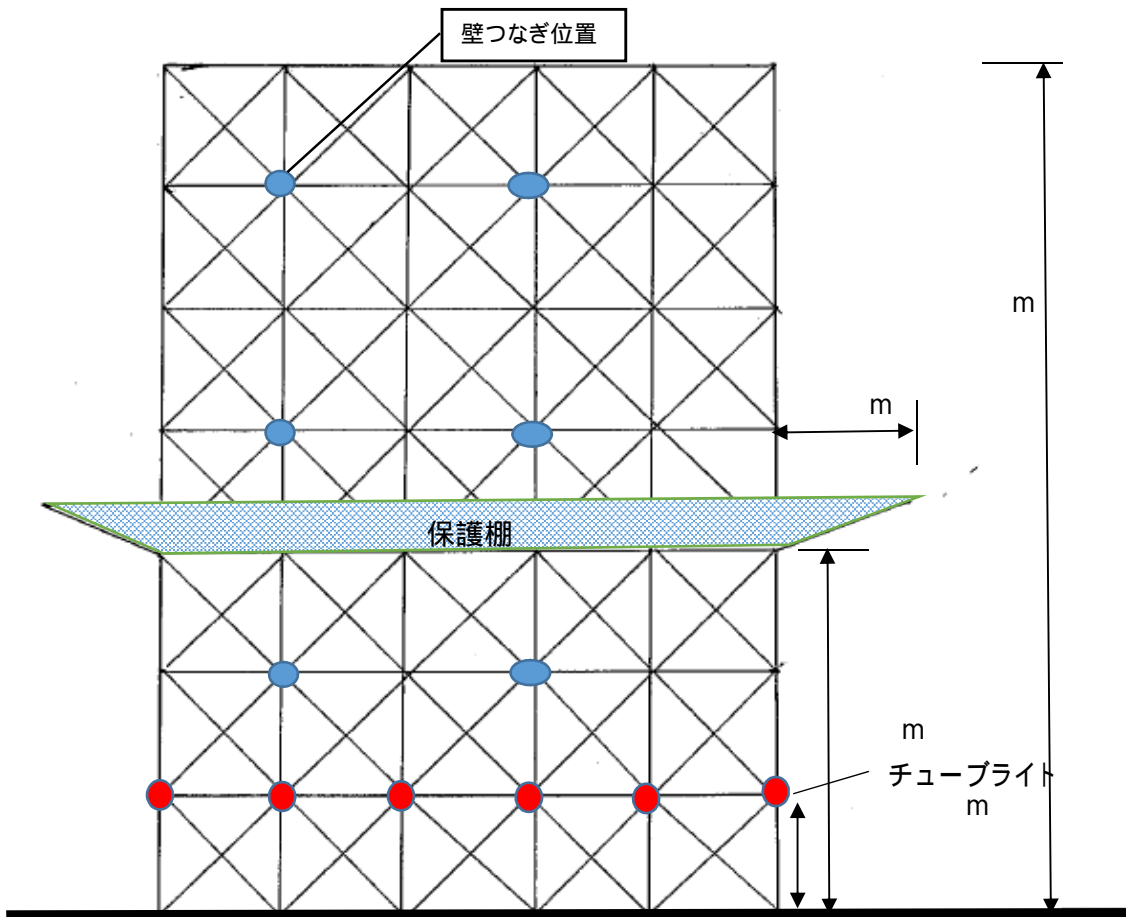
・横断図・側面図



縮尺 1/ (東・西・南・北) 立面図

夜間対策について記入してください。
(チューブライトを設置する場合は道路面から1m程度の高さになしてください。)

・正面図



縮尺 1/ (東・西・南・北) 立面図

夜間対策について記入してください。
(チューブライトを設置する場合は道路面から1m程度の高さにしてください。)