

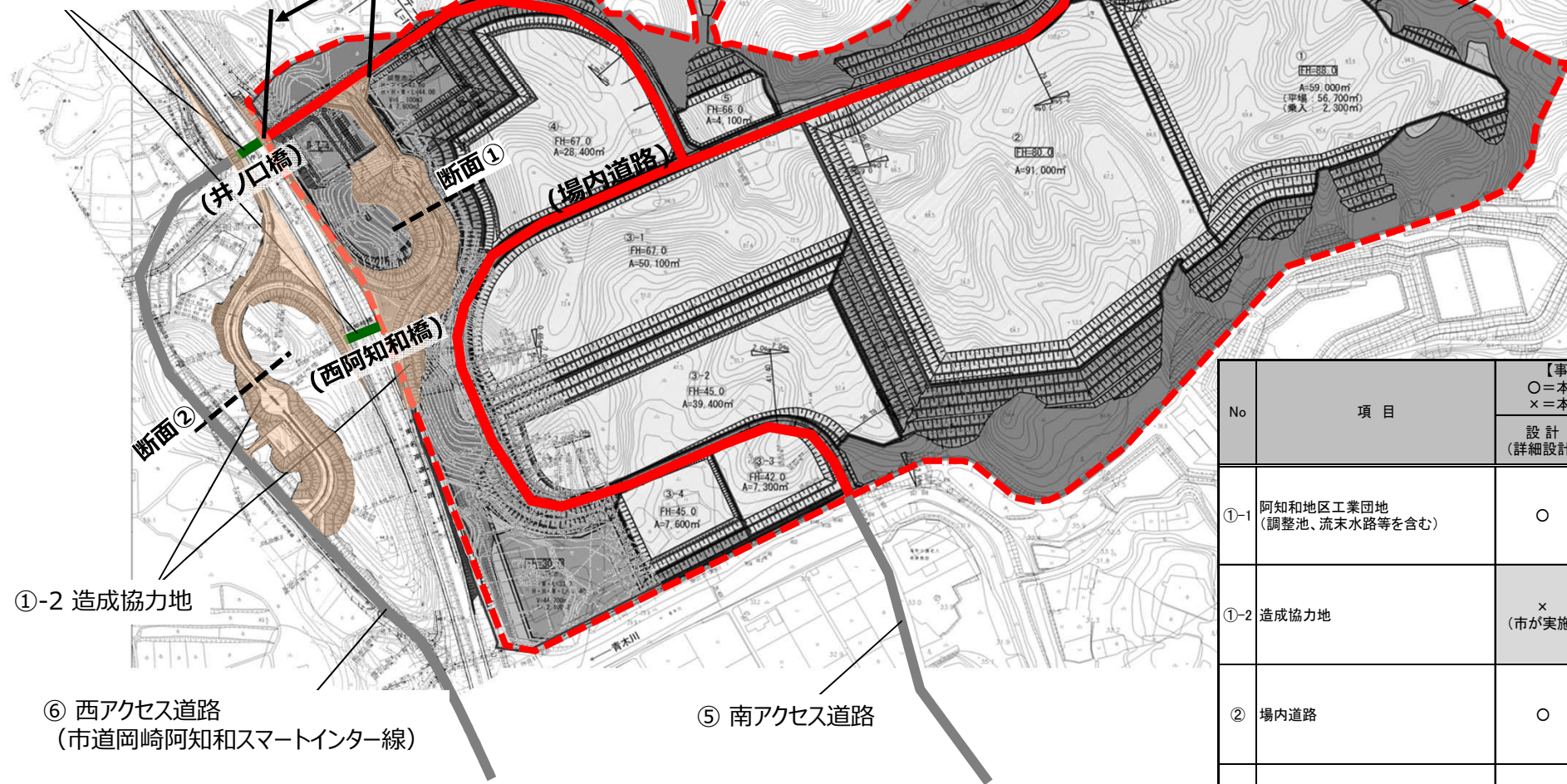
事業区分図

- ⑦ 東名高速道路 跨道橋
 ・井ノ口橋の架け替え
 (撤去・新設)
 ・西阿知和橋の撤去

② 場内道路
 (市が詳細設計を行う区間)

④ 北アクセス道路

- ①-1 阿知和地区工業団地 (調整池、流末水路等を含む)
 ② 場内道路
 ③ 水道施設



①-2 造成協力地

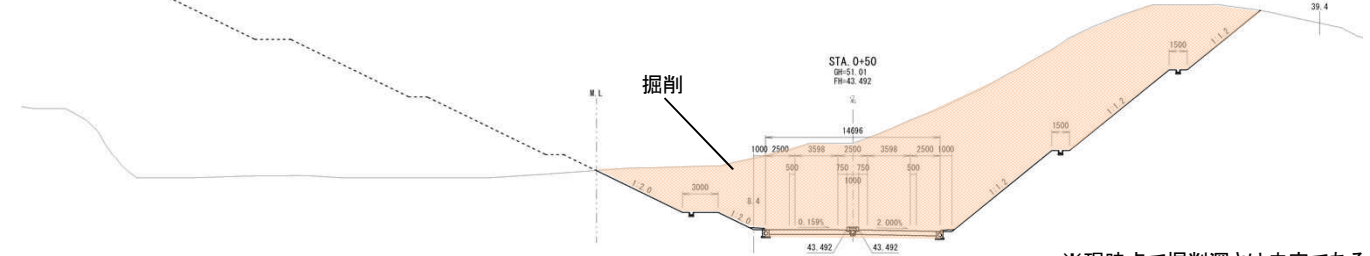
⑥ 西アクセス道路
 (市道岡崎阿知和スマートインター線)

⑤ 南アクセス道路

至 阿知和地区工業団地

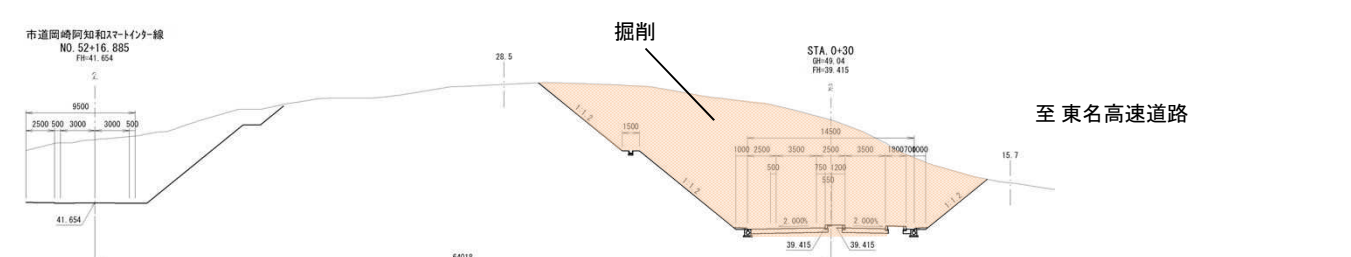
至 東名高速道路

造成協力地 断面イメージ①



※現時点で掘削深さは未定である。
 ※構造物部分の掘削は含まない。

造成協力地 断面イメージ②



※現時点で掘削深さは未定である。
 ※構造物部分の掘削は含まない。

No	項目	【事業区分】		備考	参考貸与資料
		設計 (詳細設計)	施工		
①-1	阿知和地区工業団地 (調整池、流末水路等を含む)	○	○	・詳細設計、設計ともに、本事業の対象とする	・H30年度 阿知和地区工業団地 基本設計業務 報告書
①-2	造成協力地	× (市が実施)	○	・詳細設計は、本事業対象外とする。(別途、市が令和2年度に実施予定) ・施工は本事業で実施する。 ※提供できる土量に変更となった場合など、必要に応じて変更契約を行う予定とする。	・H31年度 (仮称) 岡崎阿知和スマートIC 予備設計業務 報告書
②	場内道路	○	○	・詳細設計、設計ともに、本事業の対象とする ※(仮称) 岡崎阿知和スマートIC上り線入口交差点～井ノ口橋交差点までの区間は別途、市が詳細設計を行う	・H30年度 阿知和地区工業団地 基本設計業務 報告書
③	水道施設(水道管等)	○	○	・詳細設計、施工ともに、本事業の対象とする。	・R元年度 阿知和地区工業団地 配水施設基本計画策定業務 報告書
④	北アクセス道路	× (市が実施)	○	・詳細設計は、本事業対象外とする。(別途、市が令和2年度に実施予定) ・施工は本事業で実施する。 ※当初契約は、「平成28年度 阿知和地区工業団地造成事業に伴う周辺道路検討業務 報告書」を基にした概算事業費で締結し、市が実施する詳細設計が確定後、変更契約を行う予定とする。	・H28年度 阿知和地区工業団地 造成事業に伴う周辺道路 検討業務 報告書
⑤	南アクセス道路	× (市が実施)	× (市が実施)	・詳細設計、施工ともに、本事業対象外とする。 ※本事業で活用する土砂の受け入れを行うこと。	
⑥	西アクセス道路 (岡崎阿知和スマートインター線)	× (市が実施)	× (市が実施)	・詳細設計、施工ともに、本事業対象外とする。	・H31年度 (仮称) 岡崎阿知和スマートIC 予備設計業務 報告書 ・R元年度 市道岡崎阿知和スマートIC線 取付道路予備設計業務 報告書
⑦	東名高速道路 跨道橋 ・井ノ口橋の架け替え(撤去・新設) ・西阿知和橋の撤去	× (市が実施)	○	・詳細設計は、本事業対象外とする。(別途、市が令和2年度に実施予定) ・施工は本事業で実施する。 ※当初契約は、「平成31年度 (仮称) 岡崎阿知和スマートインターチェンジ予備設計業務 報告書」を基にした概算事業費で締結し、市が実施する詳細設計が確定後、変更契約を行う予定とする。	・H31年度 (仮称) 岡崎阿知和スマートIC 予備設計業務 報告書
-	自然環境保全対策 (ピオトープ)	× (進出予定企業が実施)	× (進出予定企業が実施)	・本事業対象外とする。 ※進出予定企業の意向を確認のうえ、ピオトープの整備箇所を決め、粗造成を行うこと。(整備規模は約1haとする。)	・H27～28年度 岡崎市阿知和地区 工業団地造成事業に係る生活環境等 影響調査業務 報告書
-	自然環境保全対策 (植物類及び動物(鳥類を除く)の移植)	× (市が実施)	× (市が実施)	・本事業対象外とする。 ※ただし、施工中に事業者が、重要種を発見した場合等は、移植に協力するなど適正に対処すること。	・H28～29年度 岡崎市阿知和地区 工業団地造成事業に係る生活環境等 影響調査補完調査業務 報告書